

# Newsletter

# SHARESALMO

THE END

## IV AVVISO

# N.02<sup>2023</sup>

II progetti europei, con la loro varietà di durata in base alla tipologia del fondo e alle tematiche affrontate, si rivelano uno strumento essenziale di realizzazione di attività e interventi nel campo dello sviluppo di un futuro sostenibile. Solitamente un progetto INTERREG abbraccia un arco temporale di circa 36 mesi.

Grazie alla recente opportunità di finanziamento prevista nel programma "INTERREG Italia-Svizzera" IV avviso, il progetto SHARESALMO ha trovato un nuovo slancio grazie a questa breve, ma intensa fase finanziata dal IV avviso, che nel breve periodo di 9 mesi ha reso possibile il perdurare degli obiettivi e l'ampliarsi dei risultati preposti nel progetto originario di valorizzazione del ricco patrimonio naturale rappresentato dalla fauna ittica autoctona, con un focus particolare sulla conservazione e promozione del turismo sostenibile.

In questa newsletter, è possibile rivedere alcune delle attività chiave implementate durante il progetto, nonché esplorare quelle ancora in corso.



## Un'eredità virtuale...

Il progetto SHARESALMO IV avviso si è concluso il 20 dicembre 2023 ed ha coinvolto quattro degli otto partner del progetto originario: Parco Lombardo della Valle del Ticino, CNR-IRSA sede di Verbania, GRAIA s.r.l. e GAL Terre del Sesia. La collaborazione tra partner afferenti ad ambiti diversi nei progetti europei si conferma cruciale per la promozione della sostenibilità e la valorizzazione dei tesori naturali. Grazie a questa partnership dinamica, il progetto ha permesso di plasmare un futuro in cui la fauna ittica autoctona e il turismo sostenibile si intrecciano in un armonioso equilibrio. Come espresso nelle recenti linee guida del fondo INTERREG Italia-Svizzera, alcune delle attività di comunicazione continueranno fino a fine anno: saranno pubblicati aggiornamenti online e proiettati in alcuni schermi presso gli impianti di risalita sciistica di Alagna e Passo dei Salati in Valsesia i videoclip di progetto appartenenti alla collana "Dietro all'obiettivo". Sebbene si siano concluse le attività tecniche e didattiche, una serie di strumenti rimarrà attiva e fruibile online. Questa eredità virtuale del progetto garantirà che l'impatto di SHARESALMO persista, offrendo risorse accessibili a chiunque desideri approfondire gli aspetti della sostenibilità e della valorizzazione del patrimonio naturale.

Nella foto: pescatrice (foto di S. Mascolo)



Partner del progetto SHARESALMO IV avviso presso l'Isola Superiore (VB)

## L'EVENTO CONCLUSIVO DEL PROGETTO SHARESALMO IV AVVISO

L'evento finale del progetto SHARESALMO IV avviso è stato realizzato il 13 dicembre, presso la sede del Consiglio Nazionale delle Ricerche CNR - IRSA a Verbania. La giornata ha visto la partecipazione degli attori chiave del partenariato SHARESALMO IV avviso, insieme a studenti e ricercatori coinvolti nelle attività.

L'evento si è aperto con una prima sessione introduttiva "a porte chiuse", seguita da una sessione online pubblica focalizzata su "network e buone pratiche delle attività di turismo sostenibile: il caso studio SHARESALMO". Questa sessione ha offerto un filtro virtuale per presentare le attività, inclusi il tour virtuale del progetto e la campagna web/social che è culminata nel viaggio stampa con influencer e giornalisti nelle aree di progetto organizzata dal partner GAL Terre del Sesia.

L'evento è stato inoltre l'occasione per realizzare una sorta di visita guidata e presentazione della sezione dedicata alla didattica. Tale sessione online è stata registrata e sarà disponibile a breve nella pagina web dedicata all'evento: <https://www.sharesalmo.it/news-eventi/evento-finale-del-progetto-sharesalmo-iv-avviso/>.

Un'ulteriore sessione conclusiva riservata al partenariato ha permesso un confronto approfondito sui risultati ottenuti e sul futuro di SHARESALMO, concentrandosi in particolare sull'eredità che il progetto intende lasciare a seguito della sua conclusione e possibili progettazioni successive.



Sede del Consiglio Nazionale delle Ricerche CNR - IRSA, Verbania - Lago Maggiore



Partecipanti online all'evento finale





## Risultati del progetto SHARESALMO IV avviso ...in soli 9 mesi.

**41 classi e 779 studenti**  
coinvolti nelle attività di didattica

**5 videoclip** della collana  
"Dietro all'obiettivo"

**1 virtual tour**  
con sezione dedicata alla didattica

**745 pesci marcati**  
tramite PIT Tag

**240 campioni** di tessuto prelevati da  
riproduttori di trota marmorata

**1 piattaforma** transfrontaliera  
implementata

**1840 guide** del pescatore stampate e  
consegnate nel territorio transfrontaliero

**3 eventi**  
di progetto organizzati

**28 utenti**  
tra civilisti e studenti formati

**Oltre 6 milioni di utenti raggiunti**  
dalle attività di comunicazione e dalla  
campagna social

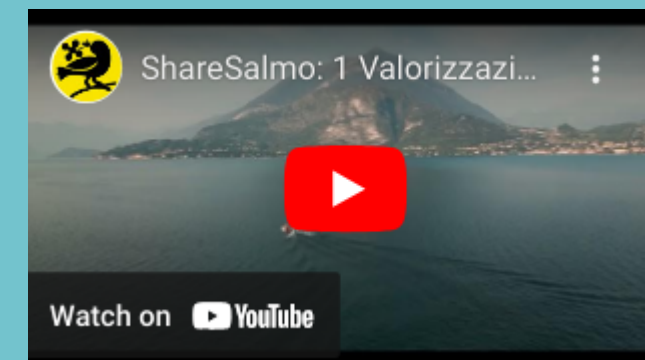




## VISITA LE NOSTRE PAGINE...

Visita la sezione del sito web dedicata ai video per scoprire tutti i videoclip della collana "Dietro all'obiettivo" e i video realizzati sui progetti SHARESALMO e SHARESALMO IV avviso: <https://www.sharesalmo.it/video-g/>.

Se possiedi un canale YouTube corri a mettere like ai nostri video pubblicati dalla pagina Parco Lombardo della Valle del Ticino!



## SCARICA I PRODOTTI...

Al link è possibile scaricare la pubblicazione che illustra il lavoro realizzato grazie al Programma INTERREG Italia-Svizzera nel corso del periodo 2014-2020 e che racconta brevemente alcuni progetti con una scheda ad essi dedicata; tra i progetti dell'Asse II "Valorizzazione del patrimonio culturale e naturale" c'è anche il nostro SHARESALMO:

<https://www.interreg-italiasvizzera.eu/wps/portal/site/interreg-italia-svizzera/DetailRedazionale/news/pubblicazione-14-20>



Attività di educazione ambientale: campionamento dei macroinvertebrati acquatici

## EDUCAZIONE AMBIENTALE: COINVOLGIMENTO E INNOVAZIONE

Le attività di educazione ambientale di SHARESALMO IV avviso hanno coinvolto complessivamente 41 classi e 779 studenti provenienti da scuole primarie e secondarie di primo grado della Valsesia.

Queste iniziative si sono svolte tra settembre e dicembre dell'anno scolastico 2023-2024, con lezioni in classe e attività sul campo nel torrente Mastallone.

A seguito di una scarsa adesione degli istituti della scuola secondaria di secondo grado, è stato realizzato del materiale per studenti "più grandi" nella sezione "didattica" del tour virtuale di progetto SHARESALMO 360°.

In questa sezione sono disponibili una serie di materiali per essere utilizzati in autonomia da educatori e docenti interessati, sia per i target della primaria che della secondaria di primo e secondo grado.


Le attività di didattica interattiva includono una sezione "quiz" per l'autoformazione e il mini-gioco "Fishex", che permette al visitatore virtuale di cercare e raccogliere 23 icone che rappresentano le specie ittiche tipiche dell'area SHARESALMO, distribuite nelle varie aree di progetto.

Per accedere al tour virtuale SHARESALMO 360°, inquadra il QR code a fianco.



Naviga a 360 gradi lungo i fiumi e i grandi laghi del progetto!

Sulla tua destra appariranno quattro icone dove avrai modo di esplorare la sezione che riguarda la didattica!



## SHARESALMO EXPERIENCE

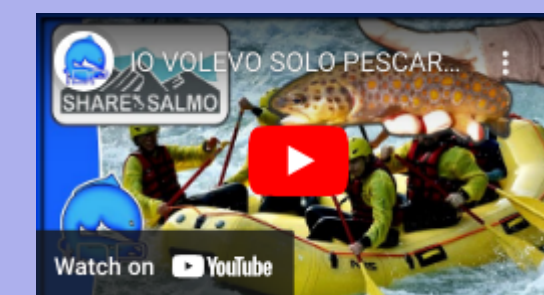

Per garantire una diffusione ottimale dei risultati e dei materiali prodotti con SHARESALMO e SHARESALMO IV avviso, è stata affidata ad un'agenzia pubblicitaria specializzata una campagna social e web, coinvolgendo un gruppo di influencer e giornalisti per avvicinarli ai progetti e diffondere contenuti mirati online, tra cui @itinerari di pesca, @TheLagomers, @Riccardo Brotto e @H2O Magazine.

Gli strumenti dell'experience e del viaggio stampa si sono rivelati la chiave per aumentare la visibilità dell'iniziativa, offrendo agli influencer l'opportunità di condividere e comprendere gli obiettivi del progetto. I content creator coinvolti hanno prodotto contenuti su Instagram e YouTube, narrando in modo efficace le diverse fasi del progetto.

In seguito all'experience, l'agenzia pubblicitaria ha diffuso un comunicato stampa a media del settore pesca, così come a testate locali e blog legati al tema scientifico. La storia di SHARESALMO ha così raggiunto una vasta gamma di media, spaziando dai giornali locali alle testate generaliste, e raggiungendo specifici target outdoor, ambientali e scientifici. Tra questi, l'inclusione di un articolo nella rubrica "Pianeta 2030" del Corriere della Sera, il quotidiano più diffuso in Italia, dedicata alle tematiche di sostenibilità e ai progetti di salvaguardia ambientale, consultabile al link [https://www.corriere.it/pianeta2030/23\\_ottobre\\_22/sono-sempre-piu-pesci-endemici-laghi-prealpini-13a4fa84-6f5f-11ee-be32-abf574c1eee9.shtml](https://www.corriere.it/pianeta2030/23_ottobre_22/sono-sempre-piu-pesci-endemici-laghi-prealpini-13a4fa84-6f5f-11ee-be32-abf574c1eee9.shtml).

Di seguito sono elencate alcune delle riviste in cui l'articolo è stato pubblicato: Rivista della Natura, Varese News, Verbanò News, Ticino Notizie, Green Planet news, outdoor magazine, Ambiente & ambienti, Pianeta Montagna (Mondociclismo), Corriere.it. Pesca a Mosca e Spinning.

Il successo della strategia di comunicazione evidenzia l'efficacia di una pianificazione attenta e della collaborazione con influencer per diffondere contenuti di valore che si appoggiano sia su temi di conoscenza scientifica, che attività più emozionali, come ad esempio la pesca sportiva o il rafting. In termini di risultati, oltre ad alcune storie su Instagram, è stato pubblicato un video su Youtube che racconta l'esperienza dal punto di vista di Nicola Petrucci, il pescatore influencer coinvolto: <https://www.youtube.com/watch?v=jj4LsfpFmxg>.







Incontro tecnico presso il Parco Lombardo della Valle del Ticino

## NETWORKING E BEST PRACTICES TRA PROGETTI

Il 23 novembre scorso, la sede del Parco Lombardo della Valle del Ticino a Pontevecchio di Magenta è stata il palcoscenico di un incontro tecnico, che ha visto la partecipazione attiva di esperti provenienti da tre progetti europei distinti: SHARESALMO IV avviso, Life Minnow e Life GRAYMARBLE.

L'incontro ha preso il via con una fase iniziale di presentazione dei progetti attraverso la proiezione di brevi video teaser, un'anteprima coinvolgente che ha introdotto i partecipanti all'essenza di ciascun progetto.

Successivamente, la discussione si è suddivisa in due tavoli tematici, affrontando aspetti trasversali ai tre progetti focalizzati su due principali tematiche:

- le strategie di conservazione della fauna ittica: l'adeguamento degli incubatoi ittici e il rilascio in natura;
- le opere di deframmentazione dell'habitat fluviale e la qualità della risorsa idrica.

La sinergia tra i tre progetti europei ha stimolato la discussione sulle migliori strategie utilizzate per preservare la ricchezza della fauna ittica e migliorare la qualità dei nostri corsi d'acqua. Questo incontro tecnico ha infatti dimostrato l'importanza della collaborazione e dello scambio di conoscenze per affrontare le sfide ambientali comuni.

L'entusiasmo e l'impegno degli esperti presenti ha posto le basi per collaborazioni future e scambio di metodologie per una gestione sostenibile e condivisa delle risorse fluviali.



Locandina dell'evento

**“ Grande partecipazione durante l'evento tecnico. La condivisione di buone pratiche è quel passo che va fatto per il bene della conservazione dei nostri fiumi e dei nostri pesci!**

*Prof. Stefano Fenoglio, PM Life Minnow*

**“ Ero titubante all'inizio, ma partecipare è stata la scelta giusta. Collaborare insieme ad altri progetti europei, come il nostro, ci aiuta ad affrontare le sfide ambientali comuni.**

*Michele Spairani, partner tecnico Life GRAYMARBLE*

## ATTIVITÀ DI MARCATURA E MONITORAGGIO

L'attività di marcatura prevista nel progetto ha coinvolto due ambienti laterali del fiume Ticino che non erano stati indagati nel precedente progetto posizionati a valle della diga di Porto della Torre (VA): la Roggia Gora Molinara e il Naviglio Vecchio.

Questi due ambienti, in stretta connessione con il fiume Ticino, presentano delle caratteristiche molto interessanti in termini di habitat e di fauna ittica presente. L'attività ha compreso la cattura degli esemplari mediante elettropesca in cinque diverse sezioni dei due corsi d'acqua menzionati.

I pesci ritenuti idonei per la marcatura (il fattore discriminante è stata la taglia del pesce per cui sono stati marcati individui di lunghezza superiore a 85 mm) sono stati misurati e pesati ed hanno ricevuto l'impianto del PIT Tag nell'area pelvica prima di essere rilasciati nello stesso tratto in cui sono stati catturati.

Complessivamente sono stati marcati 745 esemplari appartenenti alle seguenti specie: anguilla, barbo comune, carpa, cavedano italo, gobione, luccio, persico reale, pigo, scardola italo, tinca, triotto e vairone.

Tutti i dati raccolti (specie, dati morfometrici di ogni esemplare, identificativo associato, data e luogo di marcatura) sono stati utilizzati per implementare il database della piattaforma realizzata con il Progetto SHARESALMO, garantendo la loro disponibilità per future attività.

Parallelamente, per migliorare la fitness dell'allevamento della Società Veneta per la Pesca Sportiva (SVPS) e del Parco del Ticino, sono stati prelevati campioni di tessuto dai riproduttori di trota marmorata. In totale, sono stati prelevati campioni di pinna anale da 240 riproduttori, ciascuno dei quali è stato dotato di un PIT Tag per identificazione individuale. Questi campioni saranno disponibili per future analisi genetiche.



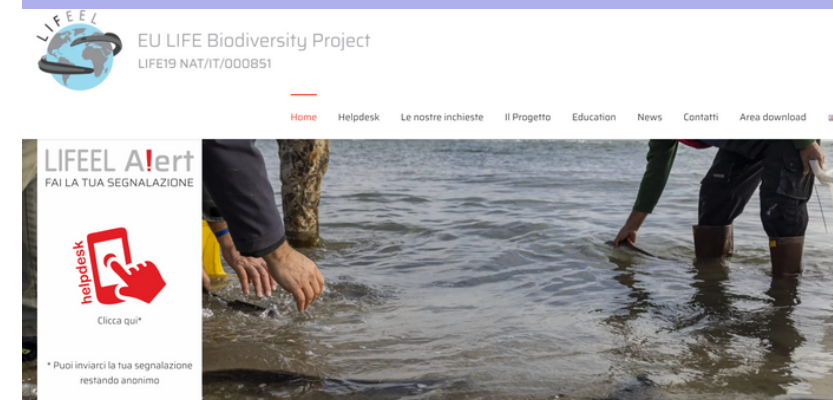
Fasi di monitoraggio (Foto di S. Mascolo)

Tra gli esemplari catturati e marcati con PIT Tag si segnalano due anguille. Oltre alla grande importanza della cattura di esemplari di questa specie sempre più rara, l'evento è stato un importante momento di collaborazione con il Progetto LIFEEL.

Infatti, questi due esemplari sono stati segnalati nella sezione LIFEEL ALERT (<https://lifeel.eu/fai-la-tua-segnalazione/>), una pagina internet dedicata alla segnalazione dell'avvistamento o della cattura di esemplari di anguilla.

Questo semplice evento si pone come uno degli emblematici sforzi collettivi che contribuiscono alla preservazione della fauna ittica e alla promozione della collaborazione, in maniera trasversale tra progetti ambientali europei differenti.

## IL PROGETTO LIFEEL



LIFEEL è il primo progetto di conservazione dell'Anguilla europea concepito a scala dell'intero bacino del Fiume Po.

Finanziato con i fondi del perogramma LIFE, ha lo scopo di mantenere ed incrementare lo stock naturale di Anguilla anguilla e si propone di rispondere alle grandi minacce che affliggono la specie - frammentazione del reticolo idrografico, pressione di pesca sui riproduttori per il consumo umano e sui giovani per l'acquacoltura, disinformazione - grazie ad un approccio condiviso e partecipato e, per alcuni aspetti, estremamente innovativo.

Obiettivo generale del progetto LIFEEL è il sostegno al patrimonio di biodiversità del bacino del Fiume Po attraverso la conservazione di una delle specie più emblematiche per il bacino del fiume Po e per tutta Europa: l'Anguilla.

Per scoprire di più sul progetto LIFEEL visita il sito di progetto: <https://lifeel.eu/>.





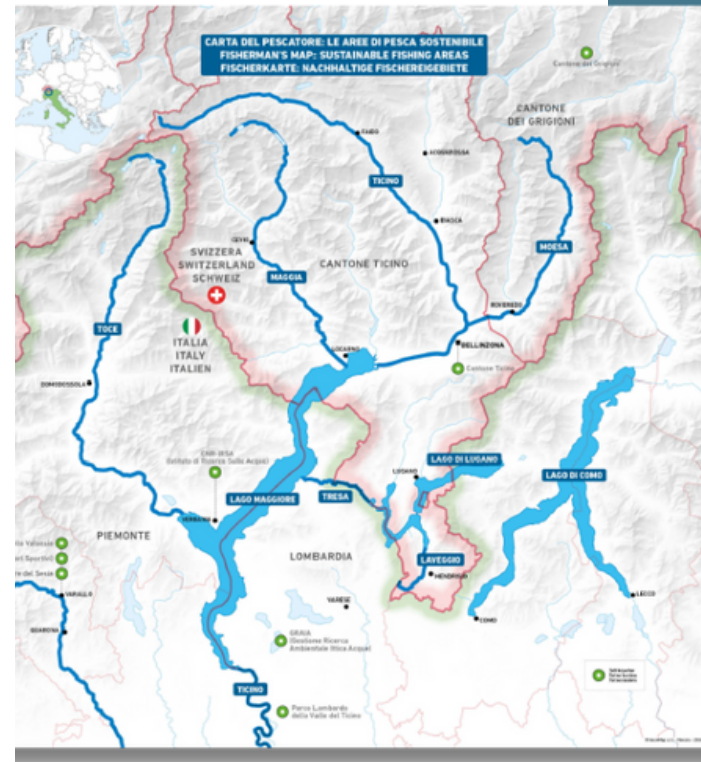
## LA CARTA DEL PESCATORE

Un ulteriore prodotto realizzato nella fase conclusiva del progetto è la "Guida del pescatore", una mappa in tre lingue (italiano, inglese e tedesco) il cui contenuto grafico e cartografico rappresenta il territorio e le aree interessate dai progetti SHARESALMO e SHARESALMO IV avviso.

La mappa è dedicata nello specifico alle aree di pesca dell'intero territorio, con dettagli inerenti alle zone ad accesso libero, divieto o limite particolare, con rimando mediante QR code ai regolamenti specifici per ciascuna area e all'organismo di competenza per la vendita dei permessi, con un focus cartografico di dettaglio sui territori Valsesia, Laghi lombardi e Canton Ticino.

Per scaricare il PDF della mappa e accedere ad ulteriori approfondimenti, visita la pagina dedicata ai sentieri di pesca al seguente link: <https://www.sharesalmo.it/sentieri-di-pesca/>.

Questo prodotto offre un'ulteriore risorsa pratica per gli appassionati di pesca, consolidando l'eredità di SHARESALMO nel promuovere la consapevolezza ambientale e la fruizione sostenibile delle risorse.



## DICONO DI NOI...

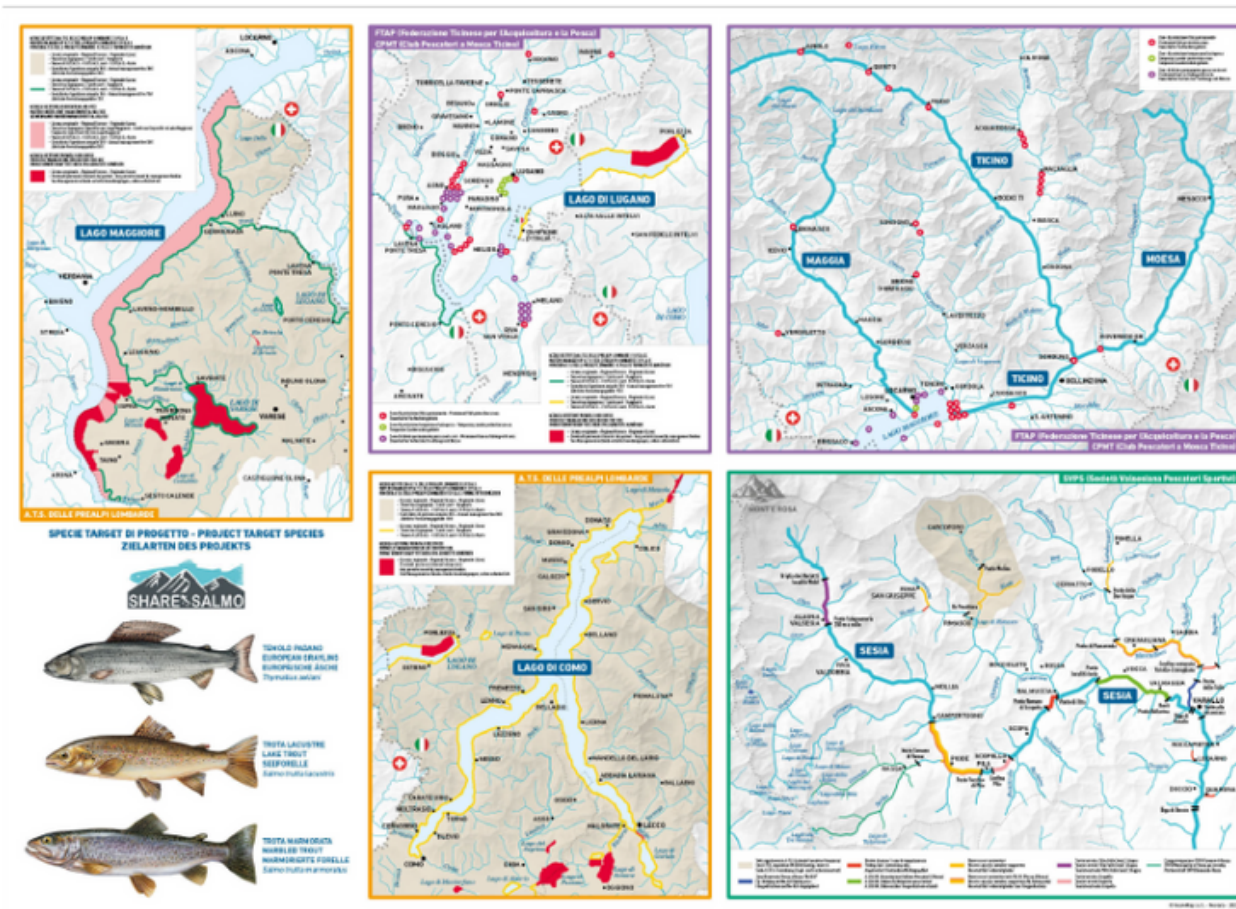
“COME ISTITUTO VOLEVAMO RINGRAZIARVI PER L'OPPORTUNITÀ CHE CI AVETE OFFERTO CON L'ATTIVITÀ DI GIOVEDÌ. È STATA UNA SPLENDIDA GIORNATA, I RAGAZZI SI SONO DIVERTITI TANTISSIMO, TRA SESIA E SACRO MONTE, INOLTRE ABBIAMO COMPRESO QUANTO SIA IMPORTANTE INSERIRE NELLA NOSTRA PROGRAMMAZIONE USCITE NATURISTICHE. NE ABBIAMO TUTTI UN GRAN BISOGNO! A PRESTO E BUON PROSEGUIMENTO!”

Vi siete persi le ultime newsletter?  
Non preoccupatevi, le trovate tutte qui:  
<https://www.sharesalmo.it/newsletter/>

## Messaggio del Project Manager

Si è concluso anche Sharesalmo IV avviso per la capitalizzazione dei risultati di Sharesalmo - riferisce il Project Manager - e posso confermare che questi due progetti si sono svolti in un crescendo di risultati soddisfacenti. Le azioni condotte per la conservazione della fauna ittica, la marcatura e il monitoraggio di migliaia di esemplari di salmonidi e ciprinidi, il virtual tour, i video clip, le cartografie dei sentieri di pesca sono solo alcuni dei tanti prodotti realizzati in questo periodo. Tuttavia, il risultato più importante credo sia la sinergia e lo spirito di collaborazione che ha unito l'ampio partenariato di progetto in questi anni. L'evento conclusivo dello scorso 13 dicembre 2023 ha visto un gruppo di partner soddisfatti dei risultati raggiunti e pronto ad andare avanti anche per i prossimi anni nell'obiettivo condiviso della conservazione dei salmonidi nativi.

**Monica di Francesco, PM SHARESALMO e SHARESALMO IV avviso**









Programma Interreg di Cooperazione V-A Italia-Svizzera  
Segretariato Congiunto, Communication Manager  
**Massimo Mauri**

AUTORITÀ DI GESTIONE DEL PROGRAMMA  
DI COOPERAZIONE INTERREG V-A ITALIA-SVIZZERA  
Regione Lombardia  
Piazza Città di Lombardia 1 - Milano  
AdGitaliasvizzera@regione.lombardia.it  
Tel. 0039 02 6765.2304

SEGRETARIATO CONGIUNTO  
Regione Lombardia  
Piazza Città di Lombardia 1 - Milano  
STCitaliasvizzera@regione.lombardia.it  
Tel. 0039 02 02 6765.3843

Operazione co-finanziata dall'Unione Europea, Fondo Europeo di Sviluppo Regionale, dallo Stato Italiano, dalla Confederazione elvetica e dai Cantoni nell'ambito del Programma di Cooperazione Interreg V-A Italia-Svizzera.

-  SITI WEB  
[www.interreg-italiasvizzera.eu](http://www.interreg-italiasvizzera.eu)  
[www.sharesalmo.it](http://www.sharesalmo.it)
-  FACEBOOK  
<https://www.facebook.com/ProgettoSharesalmo>
-  INSTAGRAM  
[https://www.instagram.com/progetto\\_sharesalmo/](https://www.instagram.com/progetto_sharesalmo/)
-  TWITTER  
[www.facebook.com/InterregITCH/](https://www.facebook.com/InterregITCH/)
-  TOUR VIRTUALE  
<https://www.sharesalmo.it/virtual-tour/>
-  VIDEO DI PROGETTO  
<https://www.sharesalmo.it/video-g>

